



Provincia di Torino  
Comune di Pianezza



PERMESSO DI COSTRUIRE  
AMPLIAMENTO IN SOPRAELEVAZIONE DELL' IRM - VIA TORINO 19 - PIANEZZA (TO)

PROPRIETA':  


IRM IMMOBILIARE S.R.L.  
Via Torino, 19  
10044 PIANEZZA (TORINO)  
Partita IVA 09838660018

ELABORATI GRAFICI

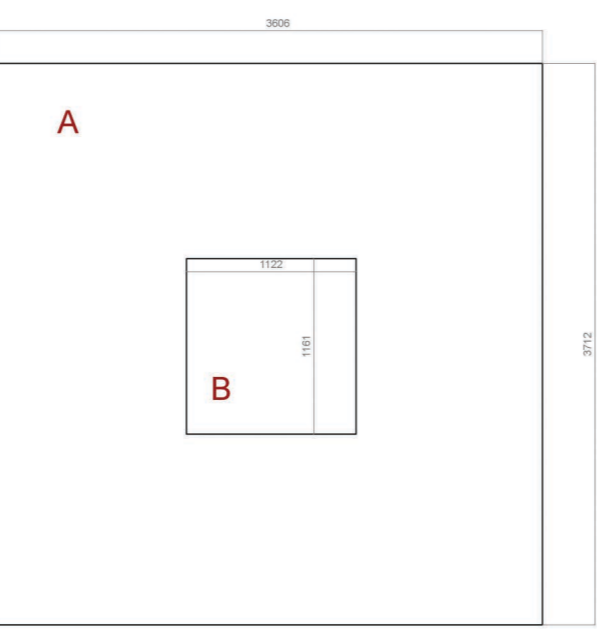
ed.	rev.	descrizione	redatto	controllato	approvato	data
		Elaborato grafico	Lug-17			Luglio 2017

SUPERFICIE UTILE LORDA E SUPERFICIE COPERTA

commessa	IRM S.R.L.	fase	Progetto preliminare	TAV.008
file		scala	1:500	
<div>Ing. Angela Sarappa Via Rivara 32 - 10143 Torino Tel 011 7499473 - Fax 011 7419138 email: angela.sarappa@gmail.com</div>				

VERIFICA SUPERFICIE UTILE LORDA (SUL)

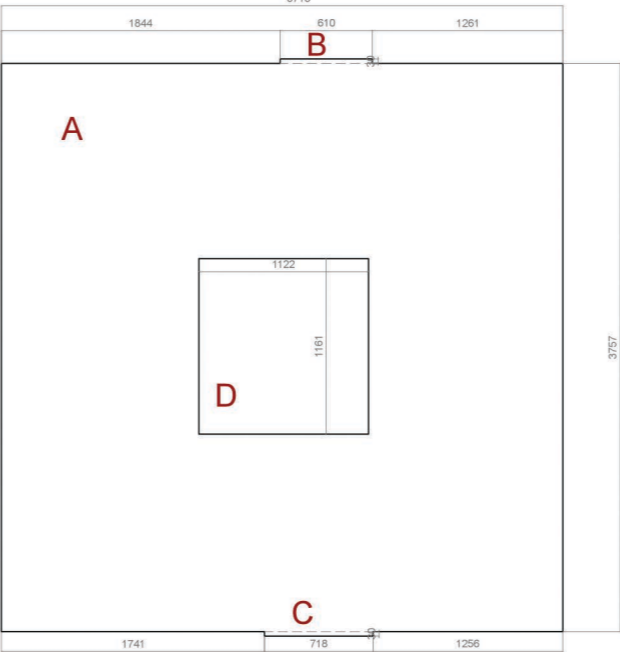
PIANO INTERRATO\_ESISTENTE  
SCALA 1:500



- SUPERFICIE**
- A. 36,06 x 37,12 = 1338,55 mq  
B. 11,22 x 11,61 = 130,26 mq

A-B = 1208,29 mq

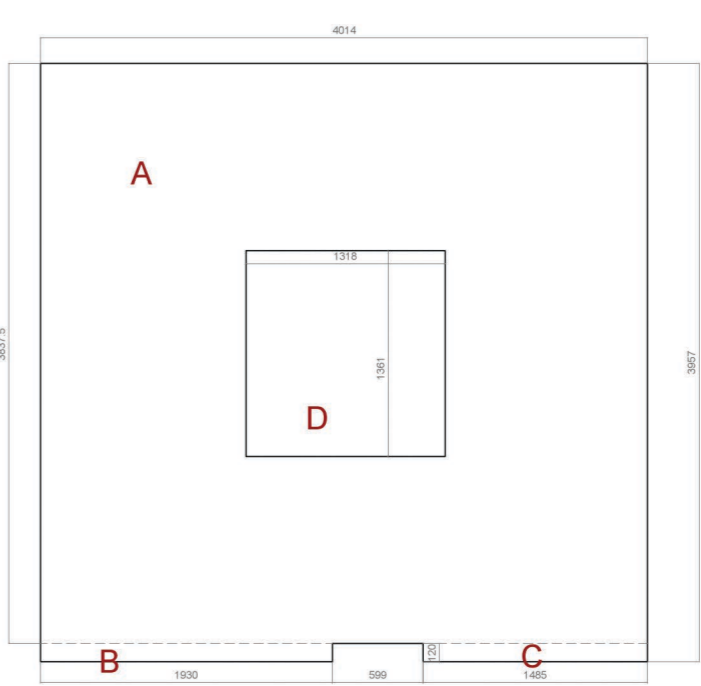
PIANO RIALZATO\_ESISTENTE  
SCALA 1:500



- SUPERFICIE**
- A. 37,15 x 37,57 = 1395,73 mq  
B. 6,1 x 0,3 = 1,83 mq  
C. 7,18 x 0,3 = 2,15 mq  
D. 11,22 x 11,61 = 130,26 mq

(A+B+C) - D = 1269,45 mq

PIANO PRIMO\_PROGETTO  
SCALA 1:500



- SUPERFICIE**
- A. 40,14 x 38,375 = 1540,37 mq  
B. 19,3 X 1,2 = 23,16 mq  
C. 14,85 x 1,2 = 17,82 mq  
D. 13,18 x 13,61 = 179,38 mq

(A+B+C) - D = 1401,97 mq

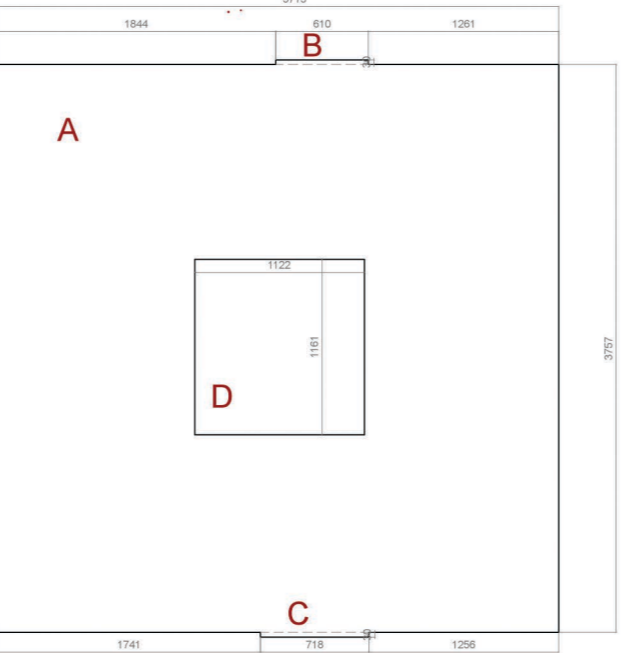
SUPERFICIE UTILE LORDA

- PIANO INTERRATO 1208,29 mq  
PIANO RIALZATO 1269,45 mq  
PIANO PRIMO 1401,97 mq

TOTALE 3879,71 mq

VERIFICA SUPERFICIE COPERTA (SC)

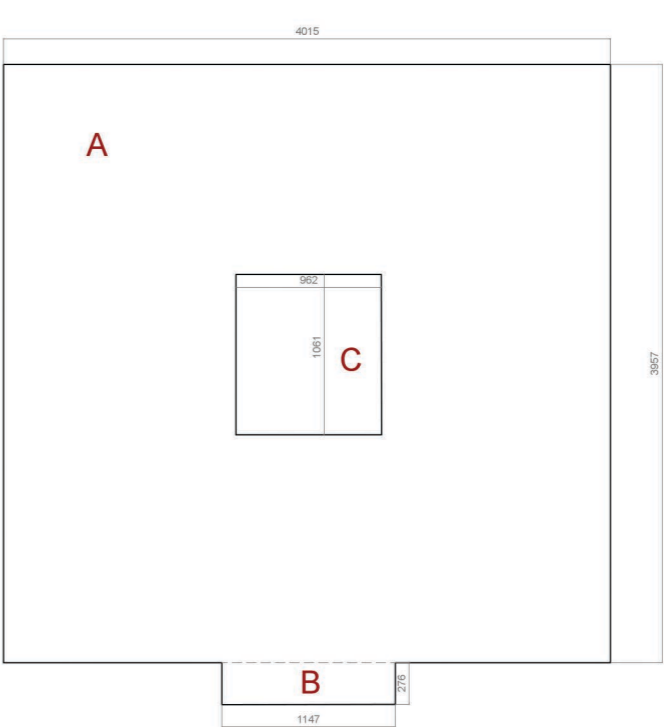
SUPERFICIE COPERTA\_ESISTENTE  
SCALA 1:500



- SUPERFICIE**
- A. 37,15 x 37,57 = 1395,73 mq  
B. 6,1 x 0,3 = 1,83 mq  
C. 7,18 x 0,3 = 2,15 mq  
D. 11,22 x 11,61 = 130,26 mq

(A+B+C) - D = 1269,45 mq

SUPERFICIE COPERTA\_PROGETTO  
SCALA 1:500



- SUPERFICIE**
- A. 40,15 x 39,57 = 1588,73 mq  
B. 11,47 x 2,76 = 31,66 mq  
C. 9,62 x 10,61 = 102,07 mq

(A+B) - C = 1517,59 mq