

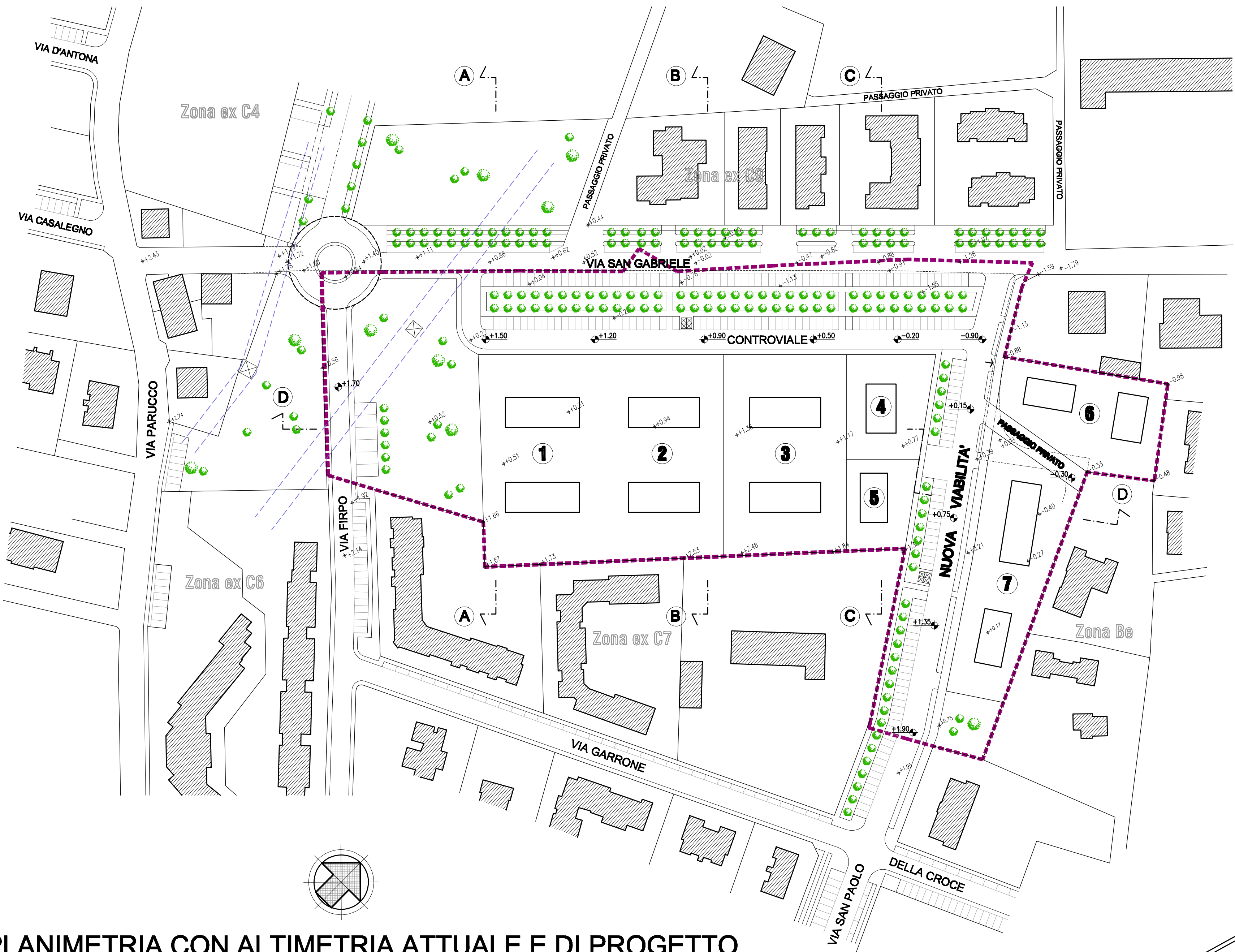
COMUNE DI PIANEZZA
Provincia di TORINO

PIANO ESECUTIVO CONVENZIONATO
PER INTERVENTI DI LIBERA INIZIATIVA
ai sensi dell'art. 43, L.R. 56/77 e s.m.i.
Zona di P.R.G.C.
C 2.20 (Ex C8)

I PROPRIETARI
COOPERATIVA EDILIZIA TORINO 150
GIACOMETTO Lucia
GIACOMETTO Andrea
GIACOMETTO Rosa Anna
Soc. PEA s.r.l.
CESENNI Roberto
VAGGI Giulia
VAGGI Giuseppina

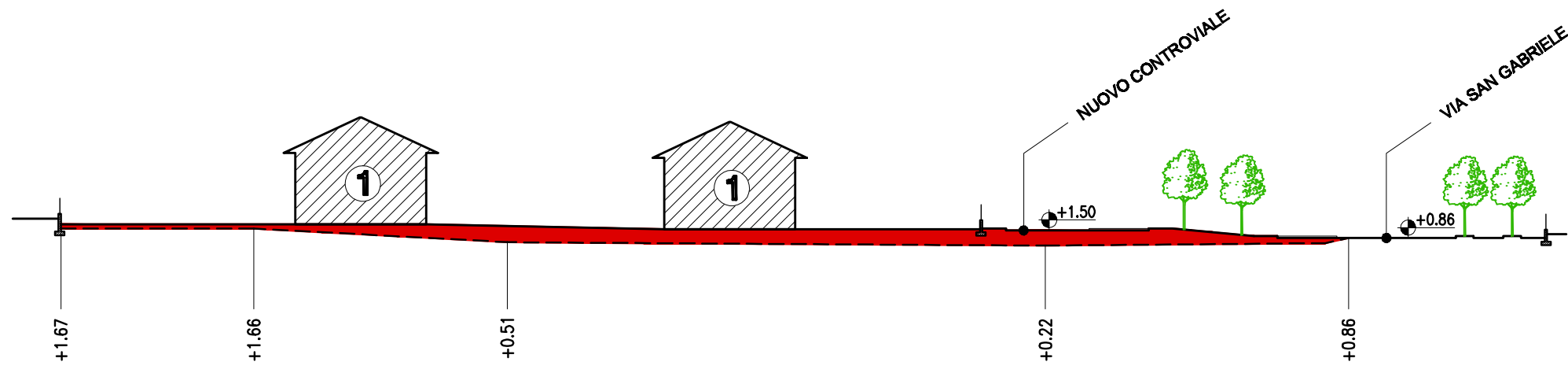
I PROGETTISTI
 Ing. TRUCCERO Marco
Geom. TRUCCERO Carlo
Via IV Novembre n. 2 bis - 10044 Pianezza (TO) - Telefax 0119674819 - truccero@outlook.it

Tavola
6 SEZIONI ALTIMETRICHE

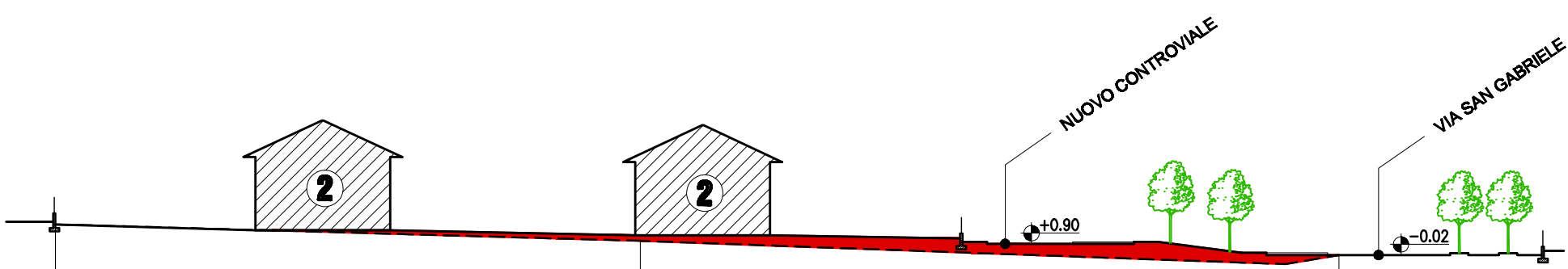


PLANIMETRIA CON ALTIMETRIA ATTUALE E DI PROGETTO
Scala 1:1000

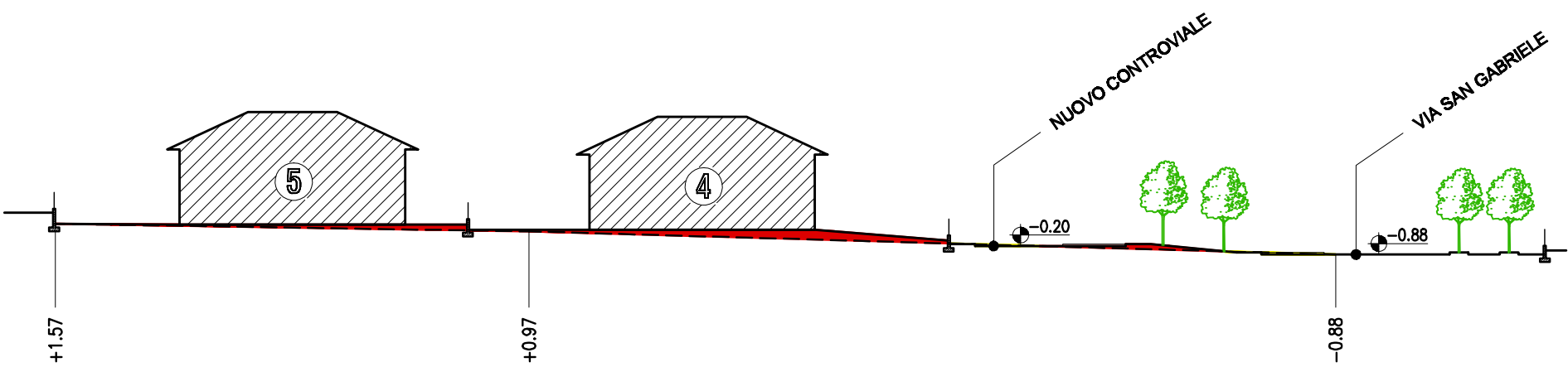
- AREA TOTALE PEC - Mq. 31.800
- FABBRICATI ESISTENTI
- LOTTE FONDIARI EDIFICABILI
- QUOTA TERRENO ATTUALE
- QUOTA STRADALE DI PROGETTO



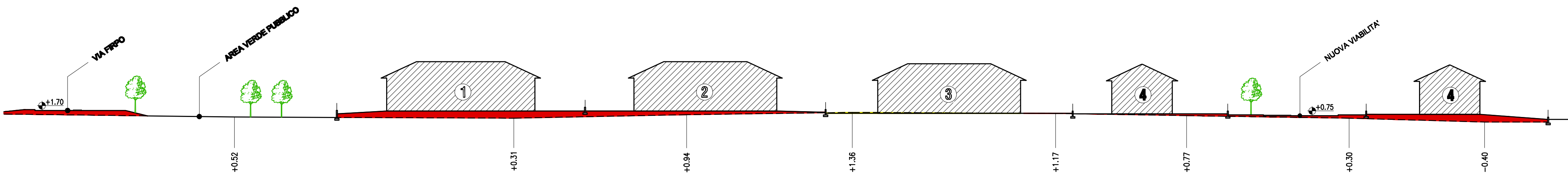
SEZIONE A-A
Scala 1:500



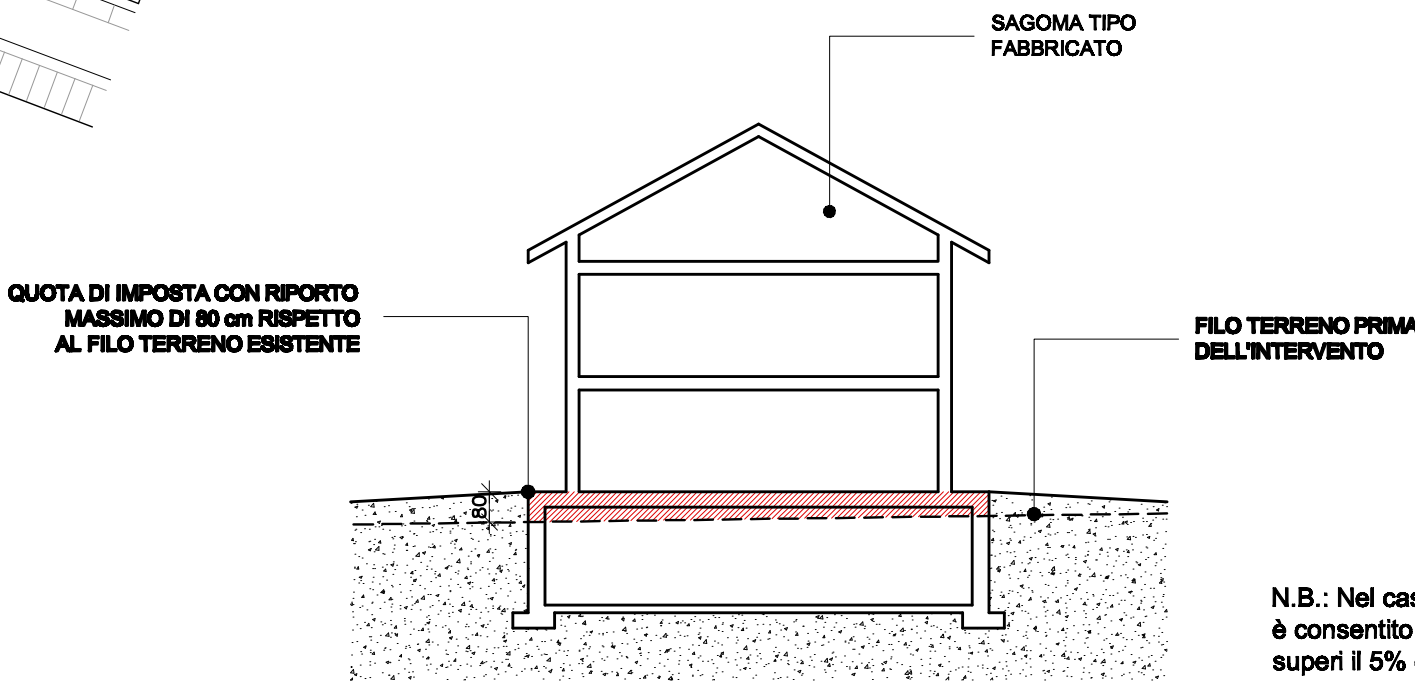
SEZIONE B-B
Scala 1:500



SEZIONE C-C
Scala 1:500



SEZIONE D-D
Scala 1:500



SEZIONE TIPO PER DEFINIZIONE
QUOTA IMPOSTA FABBRICATI
Scala 1:200

N.B.: Nel caso in cui la quota del terreno sia a livello inferiore della strada è consentito un riporto superiore a cm. 80, purché il volume del rilevato non superi il 5% del volume totale dell'edificio (art. 14 Regolamento Edilizio)